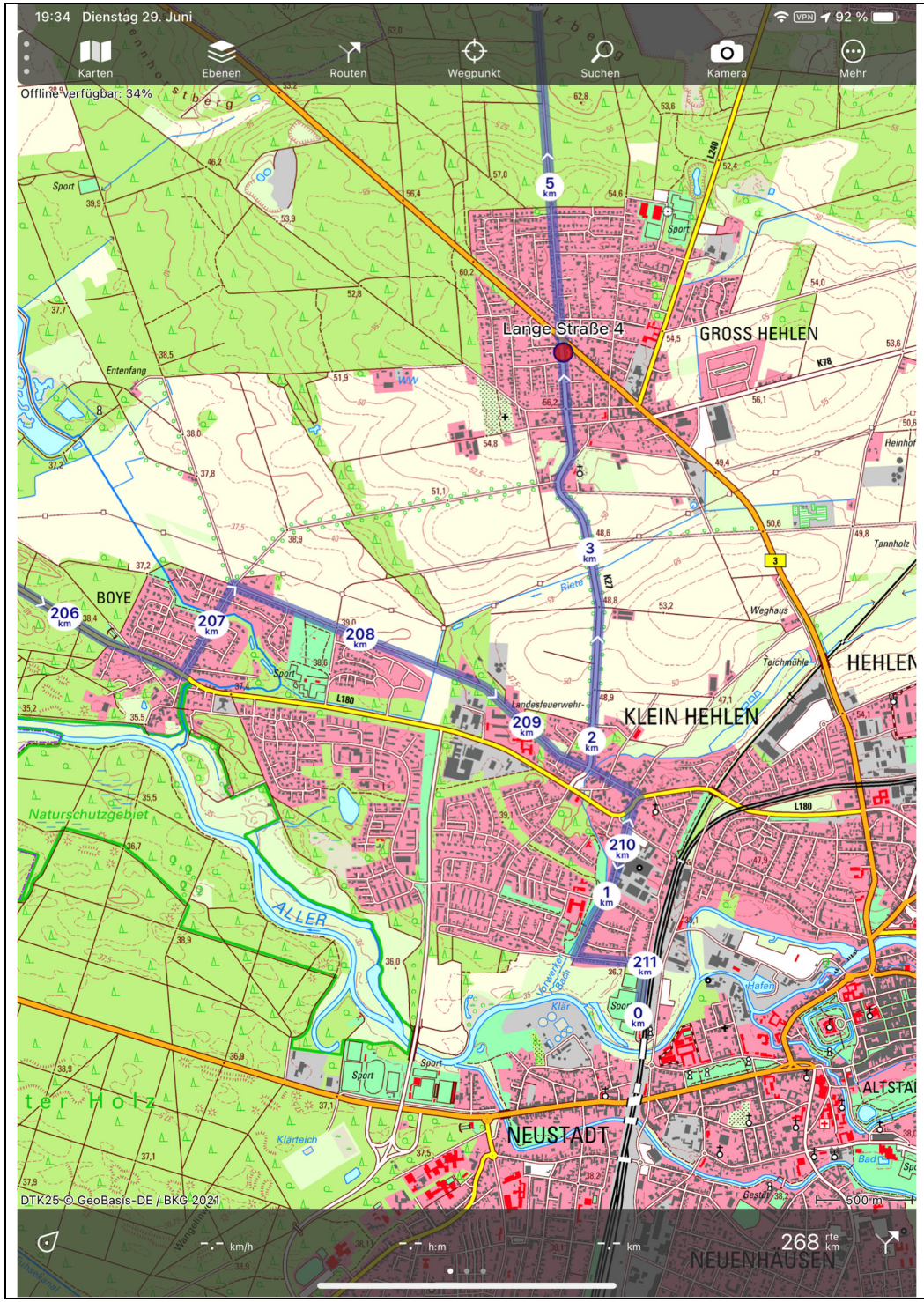
19:34 Dienstag 29. Juni
92 %
Karten
Ebenen
Routen
Wegpunkt
Suchen
Kamera
Mehr
Offline verfügbar: 34%
Lange Straße 4
GROSS HEHLEN
KLEIN HEHLEN
HEHLEN
BOYE
NEUSTADT
NEUENHAUSEN
ALTSTADT
ter Holz
Naturschutzgebiet
ALLER
DTK25 © GeoBasis-DE / BKG 2021
500 m
-.- km/h
-:-- h:m
-.- km
268 rte km

19:35 Dienstag 29. Juni
91 %
Karten
Ebenen
Routen
Wegpunkt
Suchen
Kamera
Mehr
Offline verfügbar: 11%
Becklingen
Falkenberg
Wardböhmen
Dageförde
Nindorf
Hetendorf
Bonstorf
Barmbostel
Hermanns-burg
Bleckmar
Hagen
Dohnsen
Wohlde
Hassel-horst
Bergen
Beckedorf
Belsen
Bollersen
Huxahl
Olden-dorf
Katensen
Diesten
Hörsten
Offen
Sülze
Waldhof
Eversen
Achter-berg
Hassel
Walle
Jägerei
Am Sägewerk 24
Wolthausen
Winsen (Aller)
Hustedt
Horn-bostel
Scheuen
Südwinsen
Stedden
Wietze
Oldau
Groß Hehlen
Boye
Lange Straße 4
Ovelgönne
Hambühren
DTK250 © GeoBasis-DE / BKG 2021
2 km
-.- km/h
-:-- h:m
-.- km
268 rte km

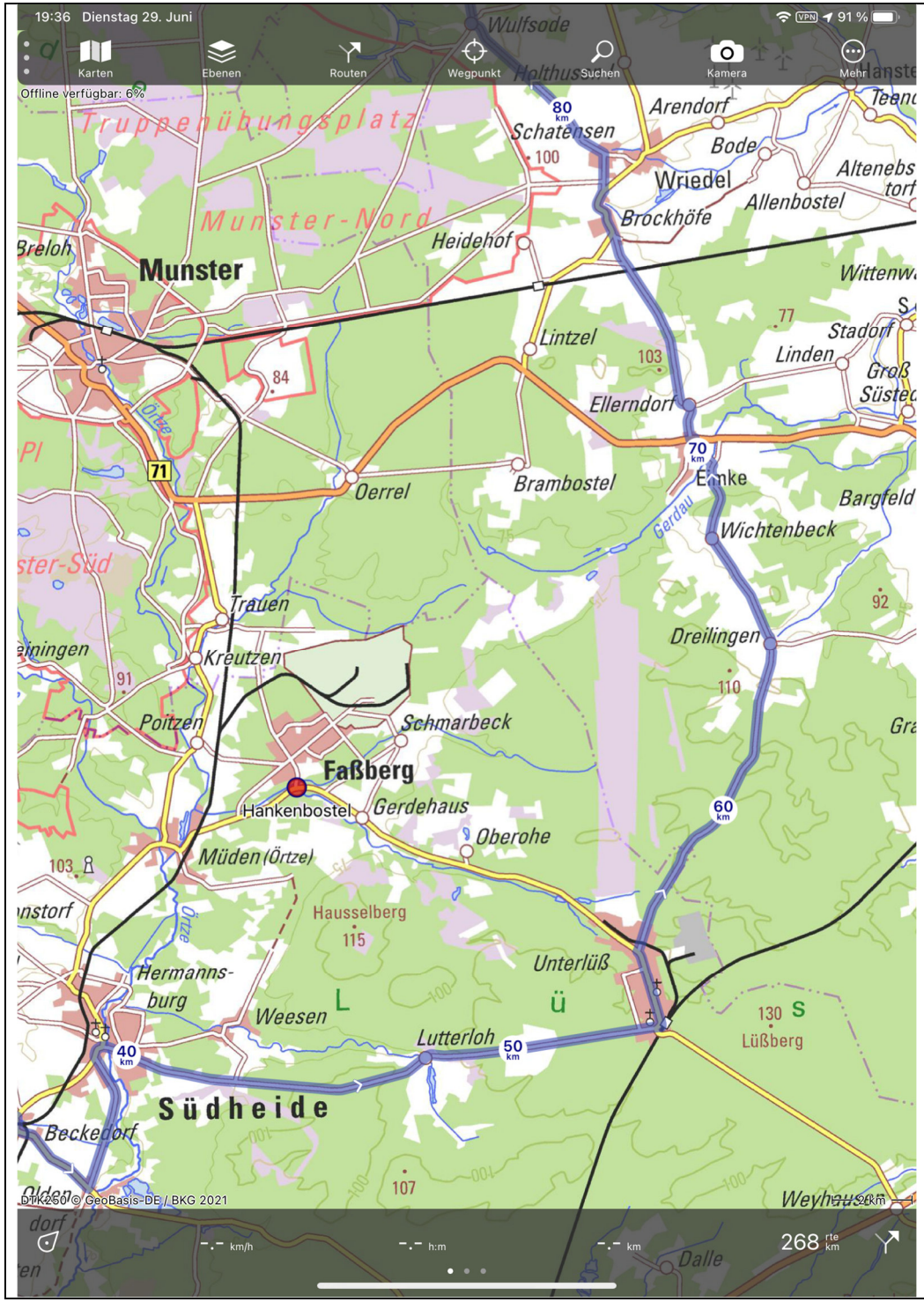
19:36 Dienstag 29. Juni
Karten
Ebenen
Routen
Wegpunkt
Suchen
Kamera
Mehr
Offline verfügbar: 6%
Truppenübungsplatz
Munster-Nord
Munster
Wulfsode
Schatensen
Arendorf
Bode
Wriedel
Brockhöfe
Allenbostel
Heidehof
Lintzel
Stadorf
Linden
Ellerndorf
Oerrel
Brambostel
Emke
Wichtenbeck
Bargfeld
Trauen
Kreutzen
Dreilingen
Poitzen
Schmarbeck
Faßberg
Hankenbostel
Gerdehaus
Oberohe
Müden (Örtze)
Hausselberg
Unterlüß
Hermannsburg
Weesen
Lutterloh
Lüßberg
Südheide
Beckedorf
DTK250 © GeoBasis-DE / BKG 2021
km/h
h:m
km
268

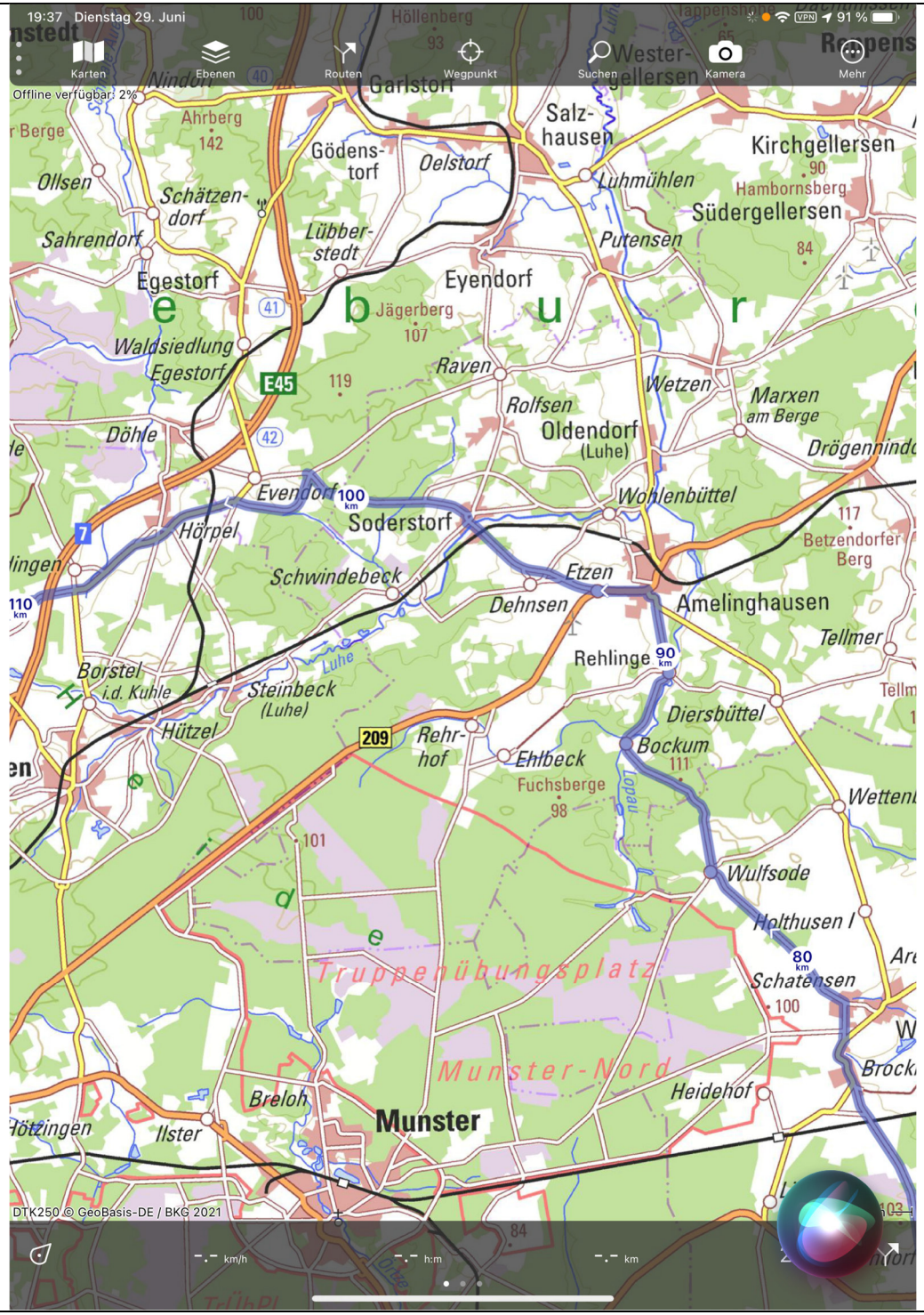
19:37 Dienstag 29. Juni
Karten
Ebenen
Routen
Wegpunkt
Suchen
Kamera
Mehr
Offline verfügbar: 2%
Garlstorf
Salzhausen
Kirchgellersen
Hambornsberg
Südergellersen
Gödenstorf
Oelstorf
Luhmühlen
Ollsen
Schätzendorf
Sahrendorf
Lübberstedt
Putensen
Egestorf
Eyendorf
Jägerberg
Waldsiedlung
Egestorf
Raven
Wetzen
Marxen am Berge
Rolfsen
Oldendorf (Luhe)
Döhle
Evendorf
Wohlenbüttel
Hörpel
Soderstorf
Betzendorfer Berg
Schwindebeck
Etzen
Dehnsen
Amelinghausen
Tellmer
Rehlinge
Borstel i.d. Kuhle
Steinbeck (Luhe)
Hützel
Diersbüttel
Rehrhof
Ehlbeck
Bockum
Fuchsberge
Wulfsode
Holthusen I
Schatensen
Truppenübungsplatz
Munster-Nord
Heidehof
Breloh
Munster
Ilster
DTK250 © GeoBasis-DE / BKG 2021
km/h
h:m
km

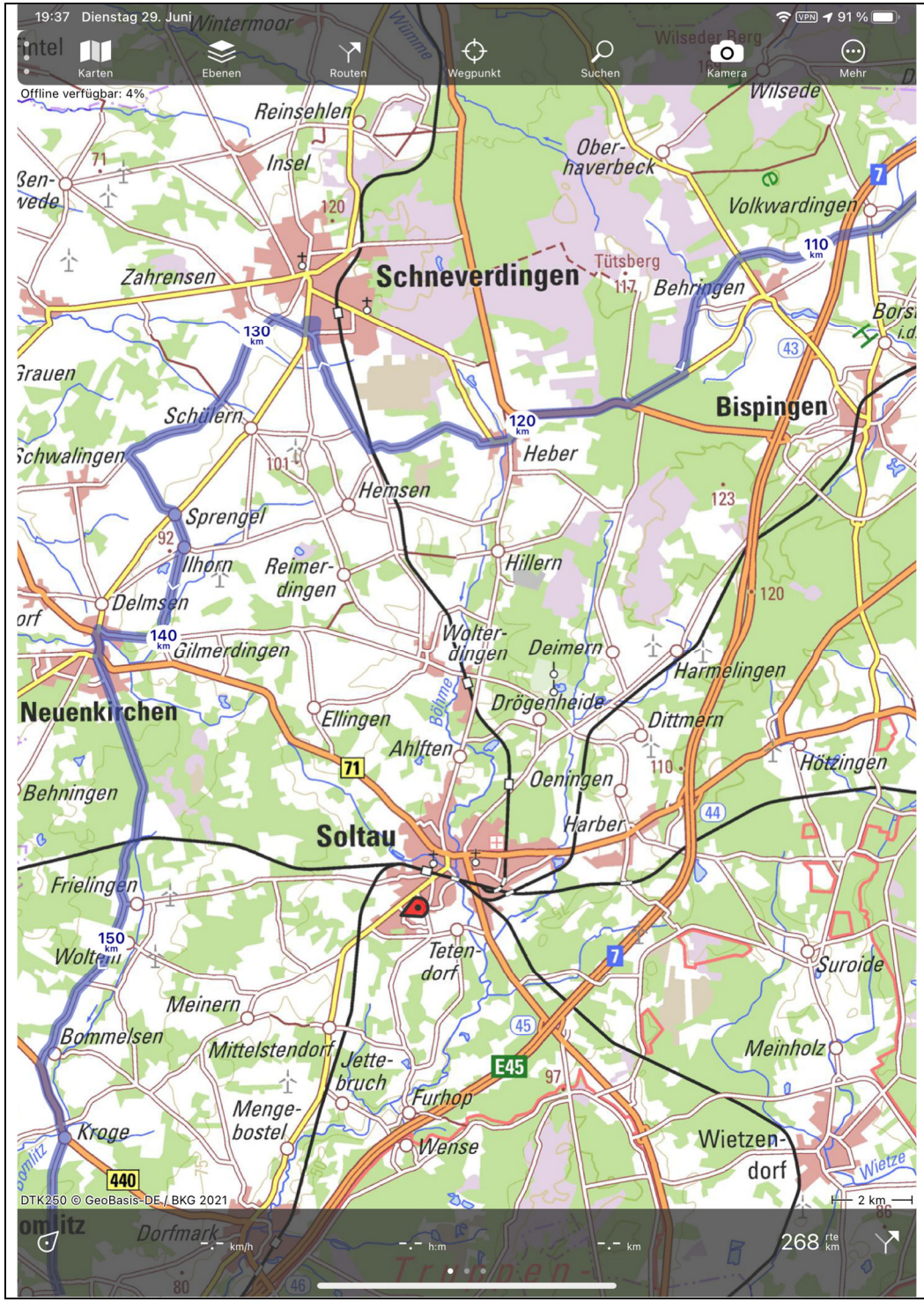
19:37 Dienstag 29. Juni
Karten
Ebenen
Routen
Wegpunkt
Suchen
Kamera
Mehr
Offline verfügbar: 4%
Schneverdingen
Bispingen
Neuenkirchen
Soltau
Reinsehlen
Insel
Zahrensen
Ober-haverbeck
Volkwardingen
Behringen
Schülern
Heber
Hemsen
Sprengel
Ilhorn
Reimer-dingen
Hillern
Delmsen
Gilmerdingen
Wolter-dingen
Deimern
Harmelingen
Drögenheide
Dittmern
Ellingen
Ahlften
Oeningen
Harber
Hötzingen
Behningen
Frielingen
Teten-dorf
Suroide
Meinern
Bommelsen
Mittelstendorf
Jette-bruch
Furhop
Menge-bostel
Wense
Meinholz
Kroge
Wietzen-dorf
Dorfmark
DTK250 © GeoBasis-DE / BKG 2021
2 km
268

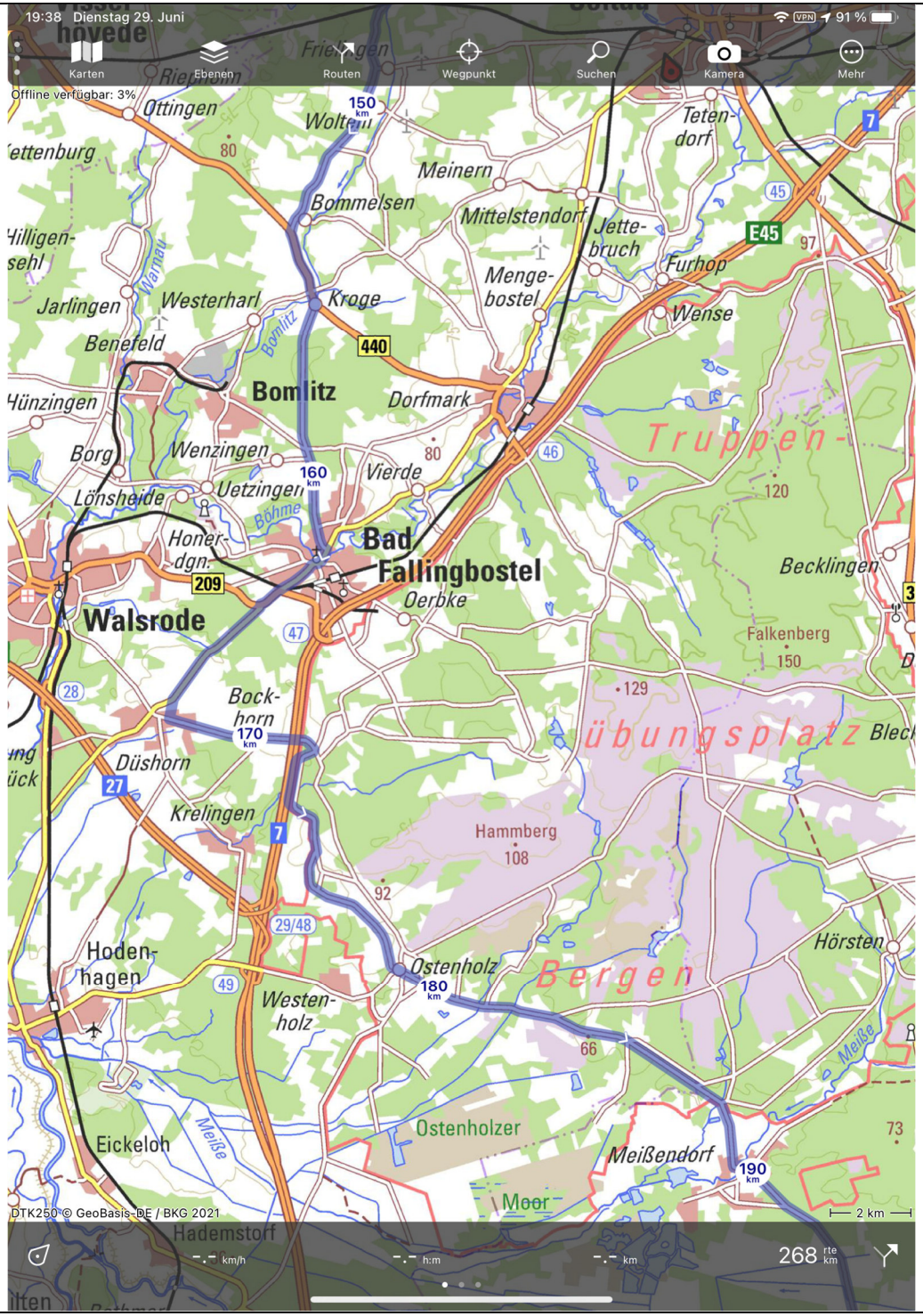
19:38 Dienstag 29. Juni
Karten
Ebenen
Routen
Wegpunkt
Suchen
Kamera
Mehr
Offline verfügbar: 3%
Ottingen
Meinern
Bommelsen
Mittelstendorf
Jette-bruch
Furhop
Menge-bostel
Wense
Jarlingen
Westerharl
Kroge
Benefeld
Bomlitz
Dorfmark
Hünzingen
Borg
Wenzingen
Vierde
Lönsheide
Uetzingen
Bad Fallingbostel
Oerbke
Walsrode
Becklingen
Falkenberg
Bock-horn
Düshorn
Krelingen
Hammberg
Hoden-hagen
Ostenholz
Westen-holz
Hörsten
Bergen
Ostenholzer
Eickeloh
Meißendorf
Moor
Hademstorf
DTK250 © GeoBasis-DE / BKG 2021
2 km
268

komoot

Brevet ESV Fortuna Celle 212Km

09:32 ↔ **212** km ∅ **22,2** km/h ↗ **1 000** m ↘ **1 000** m

1.Am Startpunkt in Richtung Nordosten
für 282 m – gesamt 282 m

2.Links auf Tribünenbusch.
für 367 m – gesamt 650 m

3.Rechts auf An der Beeke.
für 741 m – gesamt 1,39 km

4.Geradeaus auf Dorfstraße.
für 79 m – gesamt 1,47 km

5.Links auf Fahrradweg.
für 22 m – gesamt 1,49 km

6.Rechts auf Petersburgstraße, L 180.
für 80 m – gesamt 1,57 km

7.Links auf Dorfstraße.
für 108 m – gesamt 1,68 km

8.Geradeaus auf Nebenstraße.
für 74 m – gesamt 1,75 km

9.Geradeaus auf Dorfstraße.
für 129 m – gesamt 1,88 km

10.Rechts auf Groß Hehlener Kirchweg, K 27.
für 1,51 km – gesamt 3,39 km

11.Geradeaus auf Lange Straße, K 27.
für 145 m – gesamt 3,53 km

12.An der Gabelung links halten und Lange Straße, K 27 folgen.
für 674 m – gesamt 4,21 km

13.Links auf Celler Straße, B 3.
für 31 m – gesamt 4,24 km

14.Rechts auf Hustedter Weg.
für 2,11 km – gesamt 6,35 km

15.Geradeaus auf Hustedter Kirchweg.
für 1,25 km – gesamt 7,60 km

16.Geradeaus auf Felicitas-Rose-Straße.
für 1,05 km – gesamt 8,65 km

17.An der Gabelung links rechts halten und Felicitas-Rose-Straße folgen.
für 346 m – gesamt 8,99 km

18.Rechts auf Wittbecker Straße, K 26.
für 1,06 km – gesamt 10,1 km

19.Geradeaus auf Zur Jägerei, K 26.
für 1,71 km – gesamt 11,8 km

20.An der Kreuzung auf Fahrradweg Links abbiegen.
für 5,85 km – gesamt 17,6 km

21.Geradeaus auf Dorfstraße, L 240.
für 2,32 km – gesamt 19,9 km

22.Geradeaus auf Salzstraße, L 240.
für 495 m – gesamt 20,4 km

23.Links auf Am Salinenbach, K 24.
für 405 m – gesamt 20,8 km

24.Geradeaus auf Am Salinenbach, K 22.
für 142 m – gesamt 21,0 km

25.Rechts auf K 22.
für 1,61 km – gesamt 22,6 km

26.Rechts auf Katensen, K 22.
für 899 m – gesamt 23,5 km

27.Geradeaus auf K 22.
für 1,84 km – gesamt 25,3 km

28.Geradeaus auf Bollersen, K 22.
für 206 m – gesamt 25,5 km

29.Rechts auf Bollersen.
für 1,24 km – gesamt 26,7 km

30.Geradeaus auf Ferdinand-von-Lochow-Straße.
für 1,40 km – gesamt 28,1 km

31.Links auf Hünenburger Weg.
für 222 m – gesamt 28,4 km

32.Links auf Fahrradweg.
für 48 m – gesamt 28,4 km

33.An der Kreuzung Turn around und Fahrradweg folgen.
für 66 m – gesamt 28,5 km

34.Geradeaus auf Wohlder Chaussee, L 281.
für 421 m – gesamt 28,9 km

35.Geradeaus auf L 281.
für 1,20 km – gesamt 30,1 km

36.Geradeaus auf Dohnsen, L 281.
für 252 m – gesamt 30,4 km

37.Links und Dohnsen, L 281 folgen.
für 451 m – gesamt 30,8 km

38.Geradeaus auf Hermannsburger Straße, L 281.
für 425 m – gesamt 31,2 km

39.Geradeaus auf Bergener Straße, L 281.
für 1,65 km – gesamt 32,9 km

40.Geradeaus auf L 281.
für 28 m – gesamt 32,9 km

41.Rechts auf Unter den Eichen, L 240.
für 301 m – gesamt 33,2 km

42.Links auf Oldendorfer Straße, L 281.
für 1,17 km – gesamt 34,4 km

43.Geradeaus auf L 281.
für 1,12 km – gesamt 35,5 km

44.Geradeaus auf Beckedorfer Straße, L 281.
für 101 m – gesamt 35,6 km

45.Links auf K 68.
für 725 m – gesamt 36,3 km

46.Geradeaus auf Hermannsburger Straße, K 68.
für 708 m – gesamt 37,0 km

47.Geradeaus auf Scharnebeck, K 68.
für 1,33 km – gesamt 38,3 km

48.Geradeaus auf Olendorp, K 68.
für 794 m – gesamt 39,1 km

49.Rechts auf Celler Straße, L 240.
für 329 m – gesamt 39,5 km

50.Geradeaus auf Lotharstraße, K 17.
für 112 m – gesamt 39,6 km

51.Geradeaus auf K 17.
für 70 m – gesamt 39,6 km

52.Geradeaus auf Lotharstraße, K 17.
für 2,02 km – gesamt 41,7 km

53.Geradeaus auf Misselhorn, K 17.
für 175 m – gesamt 41,8 km

54.Geradeaus auf K 17.
für 5,32 km – gesamt 47,2 km

55.Geradeaus auf Dorfstraße, K 17.
für 588 m – gesamt 47,7 km

56.An der Gabelung links rechts halten und Dorfstraße, K 17 folgen.
für 458 m – gesamt 48,2 km

57.Geradeaus auf Hermannsburger Landstraße, K 17.
für 1,78 km – gesamt 50,0 km

58.Geradeaus auf Hermannsburger Straße, K 17.
für 3,78 km – gesamt 53,8 km

59.Geradeaus auf Weg.
für 262 m – gesamt 54,0 km

60.An der Kreuzung auf Müdener Straße, L 280 Links abbiegen.
für 1,89 km – gesamt 55,9 km

61.Rechts auf Neuensothriether Straße, K 77.
für 1,34 km – gesamt 57,2 km

62.Geradeaus auf K 77.
für 1,41 km – gesamt 58,7 km

63.An der Gabelung links halten und K 77 folgen.
für 1,07 km – gesamt 59,7 km

64.Geradeaus auf K 47.
für 4,68 km – gesamt 64,4 km

65.Geradeaus auf Unterlüßer Straße, K 47.
für 230 m – gesamt 64,6 km

66.Geradeaus auf Eimker Straße, K 9.
für 139 m – gesamt 64,8 km

67.An der Gabelung links halten auf K 9.
für 4,88 km – gesamt 69,6 km

68.Links auf Mühlenstraße.
für 292 m – gesamt 69,9 km

69.Links und Mühlenstraße folgen.
für 338 m – gesamt 70,3 km

70.An der Gabelung links rechts halten auf Dorfstraße.
für 296 m – gesamt 70,6 km

71.Links auf Salzwedeler Straße, B 71.
für 100 m – gesamt 70,7 km

72.Rechts auf Ellerndorfer Straße, K 32.
für 731 m – gesamt 71,4 km

73.Geradeaus auf Brockhöfer Straße, K 32.
für 1,08 km – gesamt 72,5 km

74.Geradeaus auf K 32.
für 3,13 km – gesamt 75,6 km

75.Geradeaus auf Ellerndorfer Straße, K 32.
für 857 m – gesamt 76,5 km

76.Rechts auf Dorfstraße, L 250.
für 1,24 km – gesamt 77,7 km

77.Links auf Brockhöfer Straße, K 25.
für 950 m – gesamt 78,6 km

78.Links auf Wulfsoder Straße, K 21.
für 263 m – gesamt 78,9 km

79.Geradeaus auf K 21.
für 4,60 km – gesamt 83,5 km

80.Links und K 21 folgen.
für 1,90 km – gesamt 85,4 km

81.Geradeaus auf K 19.
für 1,89 km – gesamt 87,3 km

82.Geradeaus auf K 19.
für 2,00 km – gesamt 89,3 km

83.Geradeaus auf Hauptstraße, K 19.
für 474 m – gesamt 89,8 km

84.Geradeaus auf K 19.
für 50 m – gesamt 89,8 km

85.Geradeaus auf Hauptstraße, K 19.
für 585 m – gesamt 90,4 km

86.Geradeaus auf Rehlinger Berg, K 19.
für 1,09 km – gesamt 91,5 km

87.Links auf Uelzener Straße, L 234.
für 525 m – gesamt 92,0 km

88.An der Kreuzung auf Soltauer Straße, B 209 Leicht links abbiegen.
für 1,13 km – gesamt 93,1 km

89.Geradeaus auf An der Bundesstraße, B 209.
für 85 m – gesamt 93,2 km

90.An der Gabelung links rechts halten auf Straße.
für 36 m – gesamt 93,3 km

91.Leicht rechts auf Dehnsener Straße, K 9.
für 988 m – gesamt 94,3 km

92.Geradeaus auf K 9.
für 2,54 km – gesamt 96,8 km

93.Geradeaus auf Mühlenstraße, K 9.
für 231 m – gesamt 97,0 km

94.Links auf K 44.
für 45 m – gesamt 97,1 km

95.Turn around und K 44 folgen.
für 45 m – gesamt 97,1 km

96.Links auf Schulstraße, K 45.
für 537 m – gesamt 97,6 km

97.Geradeaus auf K 45.
für 3,37 km – gesamt 101 km

98.Geradeaus auf K 36.
für 446 m – gesamt 101 km

100.Turn around auf K 36.
für 53 m – gesamt 102 km

103.Geradeaus auf L 212.
für 394 m – gesamt 104 km

104.Geradeaus auf Hörpeler Bahnhof, L 212.
für 442 m – gesamt 105 km

105.Geradeaus auf L 212.
für 1,87 km – gesamt 107 km

106.Rechts auf Abendkamp.
für 25 m – gesamt 107 km

107.Scharf links auf Fahrradweg.
für 2,29 km – gesamt 109 km

108.Geradeaus auf K 34.
für 584 m – gesamt 110 km

109.Geradeaus auf Volkwardinger Straße, K 34.
für 114 m – gesamt 110 km

110.An der Kreuzung auf K 51 Rechts abbiegen.
für 6,01 km – gesamt 116 km

111.Rechts auf Heberer Straße, L 170.
für 1,48 km – gesamt 117 km

112.An der Kreuzung auf Scharrler Straße, B 3 Rechts abbiegen.
für 115 m – gesamt 117 km

113.Geradeaus auf Scharrler Straße, B 3.
für 2,51 km – gesamt 120 km

115.An der Kreuzung auf Scharrler Straße, L 170 Leicht rechts abbiegen.
für 758 m – gesamt 121 km

116.An der Kreuzung auf Schneverdinger Straße, L 170 Rechts abbiegen.
für 80 m – gesamt 121 km

117.Geradeaus auf Schneverdinger Straße, L 170.
für 370 m – gesamt 121 km

118.An der Kreuzung auf Mühlenstraße, K 26 Leicht links abbiegen.
für 354 m – gesamt 122 km

119.Rechts und Mühlenstraße, K 26 folgen.
für 159 m – gesamt 122 km

120.An der Gabelung links halten und Mühlenstraße, K 26 folgen.
für 1,94 km – gesamt 124 km

121.Geradeaus auf Freyerser Straße, K 26.
für 961 m – gesamt 125 km

122.Rechts auf Fahrradweg.
für 3,24 km – gesamt 128 km

123.Rechts auf Südring.
für 97 m – gesamt 128 km

124.Links auf Raiffeisenstraße.
für 314 m – gesamt 128 km

125.Links auf Am Vogelsang.
für 112 m – gesamt 128 km

126.Turn around und Weg folgen.
für 24 m – gesamt 128 km

127.Turn around auf Am Vogelsang.
für 147 m – gesamt 129 km

128.Links auf Verdener Straße, L 171.
für 285 m – gesamt 129 km

129.An der Kreuzung Rechts und Gustav-Bosselmann-Ring, K 33 folgen.
für 54 m – gesamt 129 km

130.Geradeaus auf Gustav-Bosselmann-Ring, K 33.
für 812 m – gesamt 130 km

131.Links auf Schneverdinger Trift.
für 68 m – gesamt 130 km

132.An der Gabelung links halten und Schneverdinger Trift folgen.
für 697 m – gesamt 130 km

133.Geradeaus auf Voigten.
für 1,79 km – gesamt 132 km

134.Geradeaus auf Schülernbrockhof, K 21.
für 1,54 km – gesamt 134 km

135.Geradeaus auf Lieste, K 21.
für 1,26 km – gesamt 135 km

136.Links auf Liester Straße, K 23.
für 1,88 km – gesamt 137 km

137.Rechts und Liester Straße, K 23 folgen.
für 94 m – gesamt 137 km

138.Geradeaus auf Bornhorst, K 23.
für 288 m – gesamt 137 km

139.Geradeaus auf Ilhorn, K 23.
für 602 m – gesamt 138 km

140.An der Kreuzung auf Ilhorn, K 23 Geradeaus abbiegen.
für 1,36 km – gesamt 139 km

141.Geradeaus auf K 23.
für 481 m – gesamt 140 km

142.Geradeaus auf Gilmerdingen, K 23.
für 568 m – gesamt 140 km

143.An der Kreuzung auf Gilmerdingen, K 40 Rechts abbiegen.
für 500 m – gesamt 141 km

144.Geradeaus auf Am Kleinbahnhof, K 40.
für 1,20 km – gesamt 142 km

145.An der Kreuzung auf Delmser Dorfstraße, L 171 Scharf links abbiegen.
für 72 m – gesamt 142 km

146.An der Kreuzung auf Delmser Dorfstraße, L 171 Geradeaus abbiegen.
für 98 m – gesamt 142 km

147.An der Kreuzung auf Brochdorfer Straße, B 71 Leicht links abbiegen.
für 253 m – gesamt 142 km

148.Geradeaus auf Bahnhofstraße, B 71.
für 338 m – gesamt 143 km

149.An der Kreuzung auf Frielinger Straße, K 17 Geradeaus abbiegen.
für 3,10 km – gesamt 146 km

150.Geradeaus auf K 17.
für 2,55 km – gesamt 148 km

151.An der Gabelung links rechts halten und K 17 folgen.
für 3,60 km – gesamt 152 km

152.Geradeaus auf K 139.
für 1,03 km – gesamt 153 km

153.Geradeaus auf Bommelser Straße, K 139.
für 1,01 km – gesamt 154 km

154.Links auf B 440.
für 313 m – gesamt 154 km

155.Geradeaus auf Klein-Harler-Straße, B 440.
für 83 m – gesamt 154 km

156.An der Gabelung links rechts halten auf Fahrradweg.
für 882 m – gesamt 155 km

157.Geradeaus auf Klein-Harler-Straße, B 440.
für 636 m – gesamt 156 km

158.Rechts auf Kroger Landstraße, K 164.
für 3,66 km – gesamt 160 km

160.Scharf links auf Fahrradweg.
für 1,55 km – gesamt 161 km

161.Geradeaus auf Kroger Landstraße, K 164.
für 133 m – gesamt 161 km

162.Geradeaus auf Michelsenstraße, K 164.
für 858 m – gesamt 162 km

163.An der Gabelung links halten auf Am Amtsgarten, K 164.
für 113 m – gesamt 162 km

164.Rechts auf Soltauer Straße, L 163.
für 181 m – gesamt 162 km

165.Geradeaus auf L 163.
für 125 m – gesamt 163 km

166.Geradeaus auf Soltauer Straße, L 163.
für 47 m – gesamt 163 km

168.Geradeaus auf Walsroder Straße, L 163.
für 111 m – gesamt 163 km

169.An der Kreuzung auf Düshorner Straße, L 163 Leicht links abbiegen.
für 1,10 km – gesamt 164 km

170.Geradeaus auf Fahrradweg.
für 590 m – gesamt 165 km

171.Leicht links auf Düshorner Straße, L 163.
für 40 m – gesamt 165 km

172.An der Kreuzung Leicht rechts und Düshorner Straße, L 163 folgen.
für 1,32 km – gesamt 166 km

173.Geradeaus auf Fallingbosteler Straße, L 163.
für 1,92 km – gesamt 168 km

174.Links auf Am Berge.
für 502 m – gesamt 168 km

175.Links auf Celler Straße, K 148.
für 141 m – gesamt 168 km

176.Turn around auf Fahrradweg.
für 35 m – gesamt 168 km

177.Turn around und Fahrradweg folgen.
für 29 m – gesamt 168 km

178.Geradeaus auf Celler Straße, K 148.
für 1,81 km – gesamt 170 km

179.Geradeaus auf Bockhorn, K 148.
für 362 m – gesamt 171 km

180.Geradeaus auf K 148.
für 303 m – gesamt 171 km

181.Geradeaus auf Straße.
für 1,17 km – gesamt 172 km

182.Rechts auf Panzerringstraße.
für 3,09 km – gesamt 175 km

183.Geradeaus auf Straße.
für 4,00 km – gesamt 179 km

184.Geradeaus auf Hauptstraße.
für 192 m – gesamt 179 km

185.Geradeaus auf Hauptstraße, K 147.
für 143 m – gesamt 180 km

186.Geradeaus auf Hauptstraße.
für 1,15 km – gesamt 181 km

187.Geradeaus auf Panzerringstraße.
für 7,53 km – gesamt 188 km

188.An der Gabelung links rechts halten auf Ostenholzer Straße, K 63.
für 1,65 km – gesamt 190 km

189.Links und Winsener Straße, K 63 folgen.
für 3,33 km – gesamt 193 km

190.Geradeaus auf Brunsiek, K 63.
für 322 m – gesamt 194 km

191.Geradeaus auf Meißendorfer Straße, K 63.
für 3,65 km – gesamt 197 km

192.An der Gabelung links rechts halten auf Poststraße, L 298.
für 461 m – gesamt 198 km

193.An der Kreuzung auf Celler Straße, L 180 Links abbiegen.
für 3,27 km – gesamt 201 km

194.Geradeaus auf L 180.
für 5,86 km – gesamt 207 km

195.Geradeaus auf Winsener Straße, L 180.
für 422 m – gesamt 207 km

196.An der Kreuzung auf Kirchweg Links abbiegen.
für 549 m – gesamt 208 km

197.An der Kreuzung auf Hollenkamp Rechts abbiegen.
für 2,19 km – gesamt 210 km

198.An der Kreuzung auf Dorfstraße Geradeaus abbiegen.
für 128 m – gesamt 210 km

199.Geradeaus auf Nebenstraße.
für 74 m – gesamt 210 km

200.Geradeaus auf Dorfstraße.
für 108 m – gesamt 210 km

201.Rechts auf Petersburgstraße, L 180.
für 80 m – gesamt 210 km

202.Links auf Fahrradweg.
für 22 m – gesamt 210 km

203.Rechts auf Dorfstraße.
für 79 m – gesamt 210 km

204.Geradeaus auf An der Beeke.
für 741 m – gesamt 211 km

205.Links auf Tribünenbusch.
für 367 m – gesamt 211 km

206.Rechts auf Kampstraße.
für 313 m – gesamt 212 km